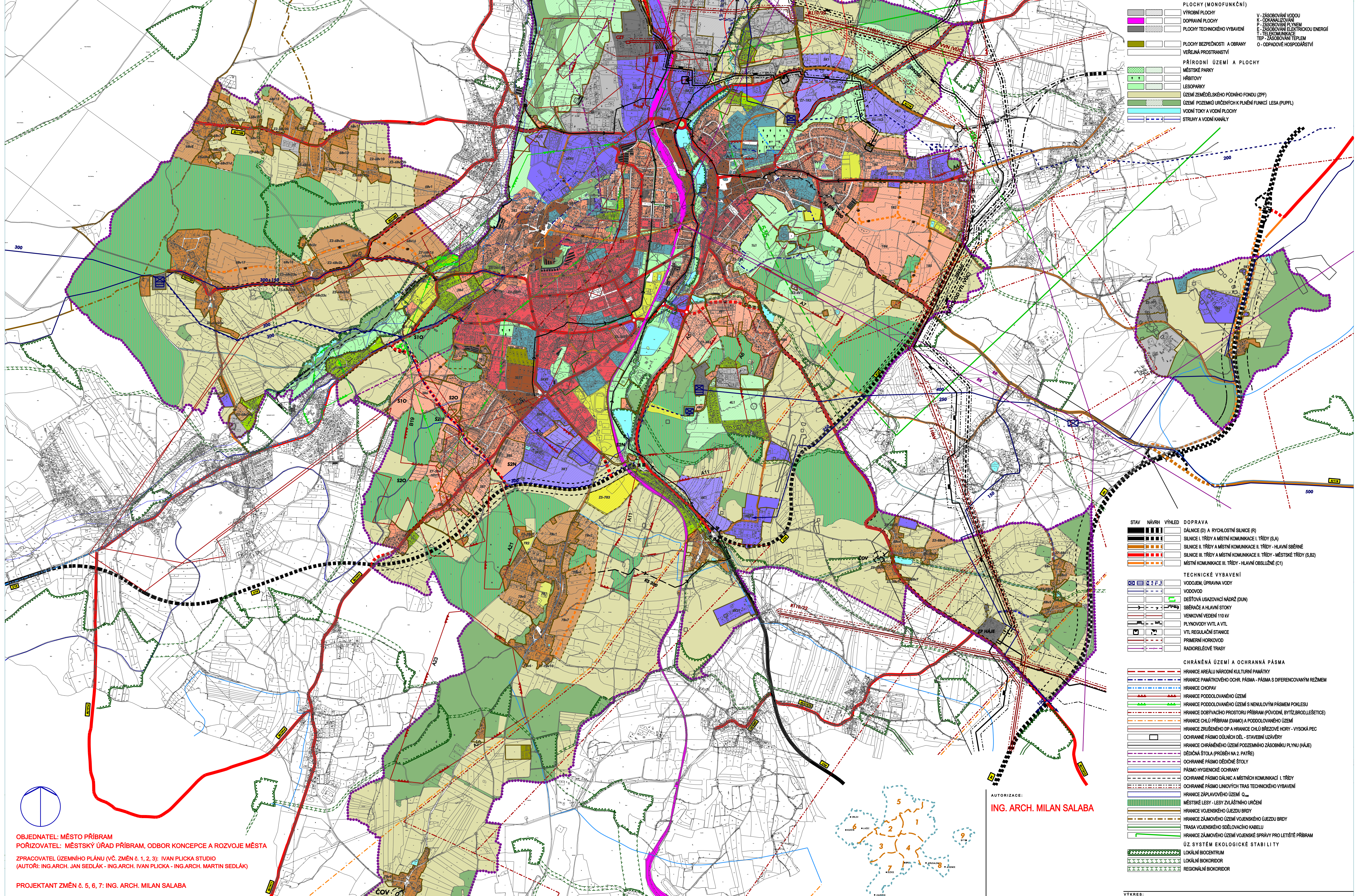
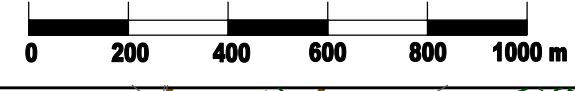


# ÚZEMNÍ PLÁN MĚSTA PŘÍBRAM

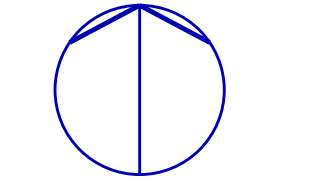
VE ZNĚNÍ PO ZMĚNÁCH č. 1, 2, 3, 5, 6 a 7  
(ZMĚNA č. 4 NEBYLA DOKONČENA)

**HLAVNÍ VÝKRES - STAV PO ZMĚNĚ č. 7**  
měřítko 1 : 15 000

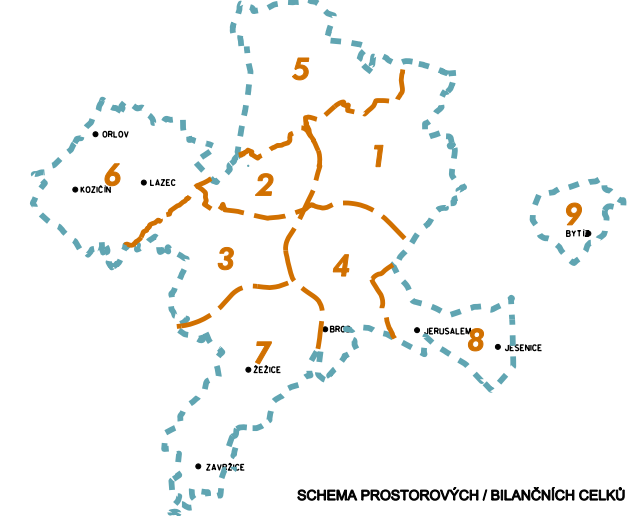


LEGENDA		
	HRANICE ŘEŠENÉHO ÚZEMÍ	
	HRANICE ZASTAVĚNÉHO ÚZEMÍ K DATU 30.9.2011	
	HRANICE ZASTAVĚNÉHO ÚZEMÍ	
STAV	NÁVRH	VÝHLED
ÚZEMÍ (POLYFUNKČNÍ)		
	CENTRÁLNÍ ÚZEMÍ - SMÍŠENÉ MĚSTSKÉ CENTRA	
	OBYTNÉ ÚZEMÍ MĚSTSKÉ KOLEKTIVNÍ ZÁSTAVBY	
	OBYTNÉ ÚZEMÍ MĚSTSKÉ INDIVIDUÁLNÍ ZÁSTAVBY	
	OBYTNÉ ÚZEMÍ MĚSTSKÉHO CHARAKTERU	
	OBYTNÉ ÚZEMÍ VENKOVSKÉHO CHARAKTERU	
	ÚZEMÍ ZAPRAKÁŘSKÝCH KOLONIÍ	
	ÚZEMÍ VEŘEJNÉHO VYBAVENÍ	
	SPORTOVNÍ A REKREAČNÍ ÚZEMÍ	
	ÚZEMÍ KOMERČNĚ INDUSTRIÁLNÍCH ZÓN	
PLOCHY (MONOFUNKČNÍ)		
	VÝROBNÍ PLOCHY	
	DOPRAVNÍ PLOCHY	
	PLOCHY TECHNICKÉHO VYBAVENÍ	
	PLOCHY BEZPEČNOSTI A OBRANY	
	VEŘEJNÁ PROSTRANSTVÍ	
PŘÍRODNÍ ÚZEMÍ A PLOCHY		
	MĚSTSKÉ PARKY	
	HŘBITOVY	
	LESO PARKY	
	ÚZEMÍ ZEMĚDĚLSKÉHO PŮDŇNÍHO FONDU (ZPF)	
	ÚZEMÍ POZEMKŮ URČENÝCH K PLNĚNÍ FUNKCE LESA (PUPFL)	
	VODNÍ TOKY A VODNÍ PLOCHY	
	STRUHY A VODNÍ KANÁLY	
	SS - SAMOSPRÁVA A STÁTNÍ SPRÁVA	
	S - ŠKOLSTVÍ	
	Z - ZDRAVOTNICTVÍ A SOCIÁLNÍ PÉČE	
	G - CÍRKVE	
	V - ZÁSOBOVÁNÍ VODOU	
	K - ODKANALIZOVÁNÍ	
	P - ZÁSOBOVÁNÍ PLYNEM	
	E - ZÁSOBOVÁNÍ ELEKTROKOU ENERGIÍ	
	T - TELEKOMUNIKACE	
	TEP - ZÁSOBOVÁNÍ TEPEM	
	O - ODPADOVÉ HOSPODÁŘSTVÍ	

STAV	NÁVRH	VÝHLED	DOPRAVA
			DALŠICE (D) A RYCHLOSTNÍ SILNICE (R)
			SILNICE I. TŘÍDY A MÍSTNÍ KOMUNIKACE I. TŘÍDY (S1A)
			SILNICE II. TŘÍDY A MÍSTNÍ KOMUNIKACE II. TŘÍDY - HLAVNÍ SBĚRNÉ
			SILNICE II. TŘÍDY A MÍSTNÍ KOMUNIKACE II. TŘÍDY - MĚSTSKÉ TŘÍDY (S1B2)
			MÍSTNÍ KOMUNIKACE III. TŘÍDY - HLAVNÍ OBSLUŽNÉ (C1)
TECHNICKÉ VYBAVENÍ			
			VODOVĚJ, OPRAVA VODY
			VODOVOD
			DEŠŤOVÁ ÚSAZOVACÍ NÁDRŽ (DUN)
			SBĚRAČE A HLAVNÍ STOKY
			VENKOVNÍ VEDENÍ 110 kV
			PLYNOVODY VVTI A VTL
			VTL REGULÁČNÍ STANICE
			PRŮMĚRNÝ HORKOVOD
			RADIORELEOVÉ TRASY
CHRÁNĚNÁ ÚZEMÍ A OCHRANNÁ PÁSMA			
			HRANICE AREÁLU NÁRODNÍ KULTURNÍ PAMÁTKY
			HRANICE PAMÁTKOVÉHO OCHR. PÁSMA - PÁSMA S DIFERENCOVANÝM REŽIMEM
			HRANICE CHOPAV
			HRANICE PODDOLČOVANÉHO ÚZEMÍ
			HRANICE PODDOLČOVANÉHO ÚZEMÍ S VENKOVNÍM PÁSMEM POKLESU
			HRANICE DOBYVAČÍHO PROSTORU PŘÍBRAM PŮVODNÍ BYTĚL BRD (LEŠETICE)
			HRANICE CHLÚ PŘÍBRAM (DIAMO) A PODDOLČOVANÉHO ÚZEMÍ
			HRANICE TRUŠENÉHO DP A HRANICE CHLÚ BŘEZOVÉ HORY - VYSOKÁ PEC
			OCHRANNÉ PÁSMO DŮLNÍCH DĚL - STAVEBNÍ UZÁVĚRY
			HRANICE CHRÁNĚNÉHO ÚZEMÍ PODZEMNÍHO ZÁSOBOVÁNÍ PLYNEM (HÁE)
			ODEČNÁ ŠTOLA (PRŮBĚH NA 2. PATŘE)
			OCHRANNÉ PÁSMO DĚDIČNÉ STOLY
			PÁSMO HYGIENICKÉ OCHRANY
			OCHRANNÉ PÁSMO DALNIC A MÍSTNÍCH KOMUNIKACÍ I. TŘÍDY
			OCHRANNÉ PÁSMO LÍNOVÝCH TRAS TECHNICKÉHO VYBAVENÍ
			HRANICE ZÁPLAVOVÉHO ÚZEMÍ 0...
			MĚSTSKÉ LESY - LESY ZVLÁŠTNÍHO URČENÍ
			HRANICE VOJENSKÉHO ÚJEZDU BRDY
			HRANICE ZÁMĚNOVÉHO ÚZEMÍ VOJENSKÉHO ÚJEZDU BRDY
			TRASA VOJENSKÉHO SÍDELNÍHO KABELU
			HRANICE ZÁMĚNOVÉHO ÚZEMÍ VOJENSKÉ SPRÁVY PRO LETIŠTĚ PŘÍBRAM
			ÚZ. SYSTÉM EKOLOGICKÉ STABILITY
			LOKÁLNÍ BIOCENTRUM
			LOKÁLNÍ BIOKORIDOR
			REGIONÁLNÍ BIOKORIDOR



OBJEDNATEL: MĚSTO PŘÍBRAM  
POŘIZOVATEL: MĚSTSKÝ ÚŘAD PŘÍBRAM, ODBOR KONCEPCE A ROZVOJE MĚSTA  
ZPRACOVATEL ÚZEMNÍHO PLÁNU (VČ. ZMĚN č. 1, 2, 3): IVAN PLUČKA STUDIO  
(AUTOR: ING. ARCH. JAN SEDLÁK - ING. ARCH. IVAN PLUČKA - ING. ARCH. MARTÍN SEDLÁK)  
PROJEKTANT ZMĚN č. 5, 6, 7: ING. ARCH. MILAN SALABA  
DATUM ZPRACOVÁNÍ AKTUALIZOVANÉHO HL. VÝKRESU: ČERVENEC 2011



AUTORIZACE:  
**ING. ARCH. MILAN SALABA**